


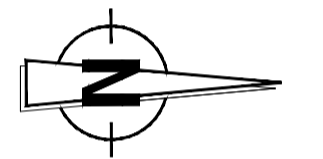
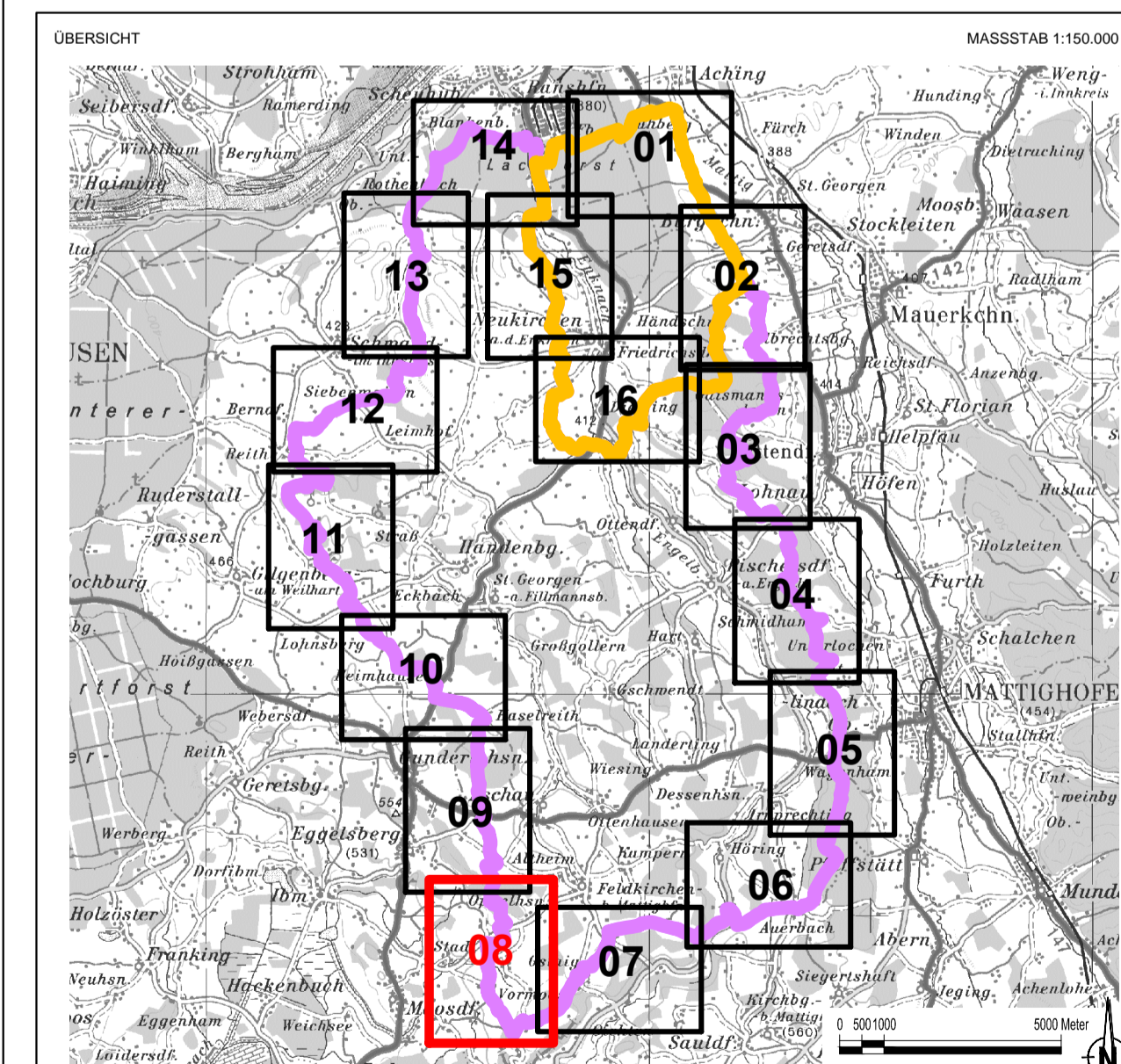


Legende

-  Katastralgemeindegrenze
-  Schongebiet 2017-02-10
-  Schongebiet Kernzone 2017-02-10



GRUNDWASSERSCHONGEBIET LACHFORST



PLANNHALT
 Anlage 2/08 zur Verordnung des Landeshauptmanns von Oberösterreich zum Schutz der Grundwasservorkommen im Lachforst und im Einzugsbereich der Enknach (Grundwasserschongebietsverordnung Lachforst)

GEZEICHNET / GEPRÜFT nu / mo, he	GZ 1612604	DATUM 05.04.2017	MASSSTAB 1:5.000
-------------------------------------	---------------	---------------------	---------------------

PLANGRUNDLAGE Amt der Oö. Landesregierung Direktion Straßenbau und Verkehr Abteilung Geoinformation und Liegenschaft - Gruppe DORIS Direktion Umwelt und Wasserwirtschaft Abteilung Grund- und Trinkwasserwirtschaft	PLANSTAND Digitale Katastralmappe, Stand 02.10.2016
---	--